

## Genehmigungsvermerke Gündlichswand

Mitwirkung vom: 21. März - 20. April 2022  
Vorprüfung vom: 01. November 2023

Publikation im Amtsblatt vom: ...  
Publikation im amtl. Anzeiger vom: ...  
Öffentliche Auflage vom: ...

Einspracheverhandlungen am: ...  
Erledigte Einsprachen: ...  
Unerledigte Einsprachen: ...  
Rechtsverwahrungen:

Beschlossen durch den Gemeinderat am: ...  
Beschlossen durch die Gemeindeversammlung am: ...

Namens der Einwohnergemeinde

Präsidentin Gemeindeschreiberin

Susanne Gertsch Gabi Niggli

Die Richtigkeit dieser Angaben bescheinigt:  
Gündlichswand,

Gemeindeschreiberin

Gabi Niggli

**Genehmigt durch das kantonale Amt für  
Gemeinden und Raumordnung (AGR)**

ÖFFENTLICHE AUFLAGE

## Einwohnergemeinde Gündlichswand

### Zonenplanänderung Schynige Platte

---

#### Zonenplanänderung 1:2'000

Die Zonenplanänderung besteht aus:

- Zonenplanänderung
- Nachführung Baureglement

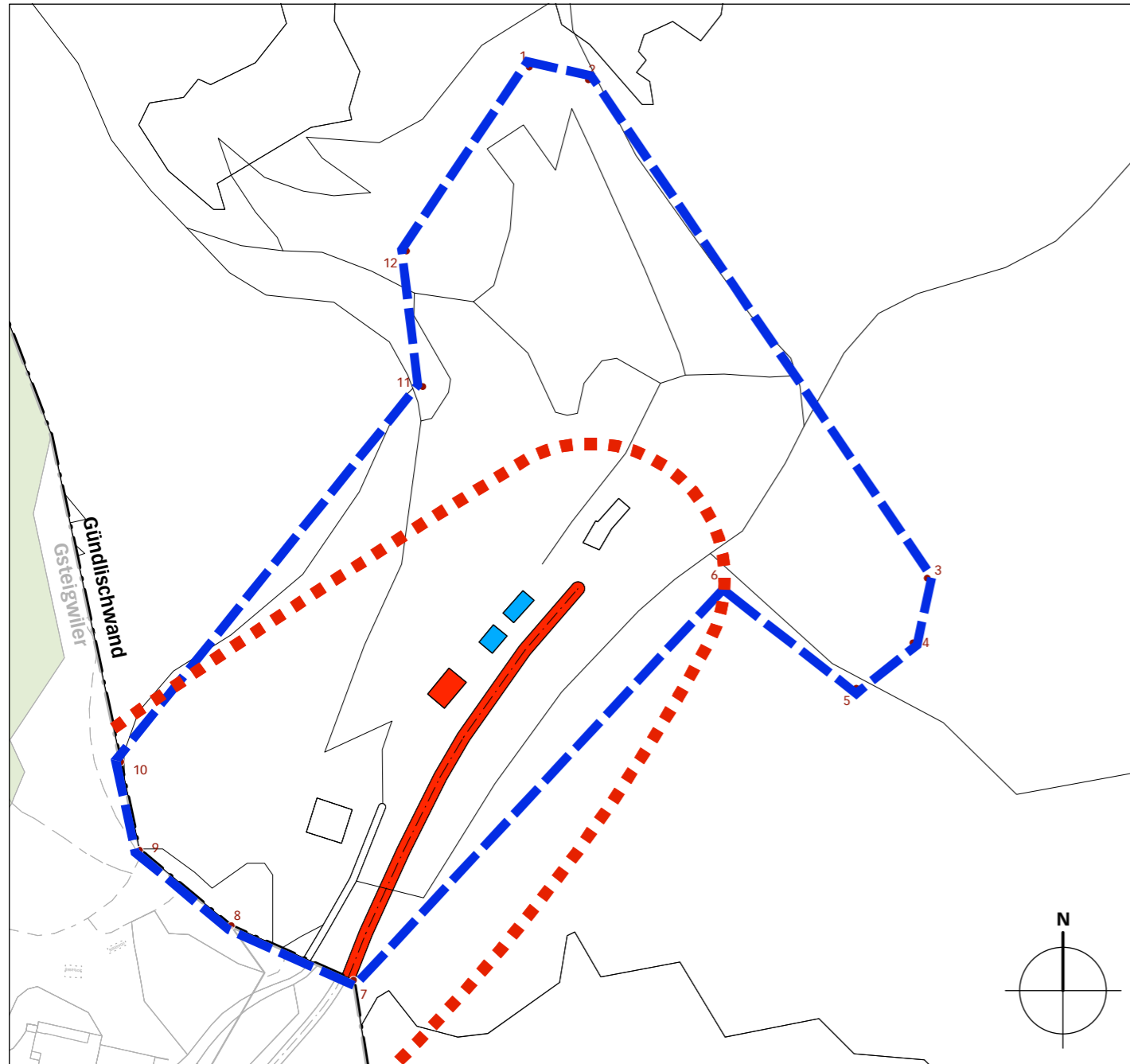
weitere Unterlagen:

- Erläuterungsbericht

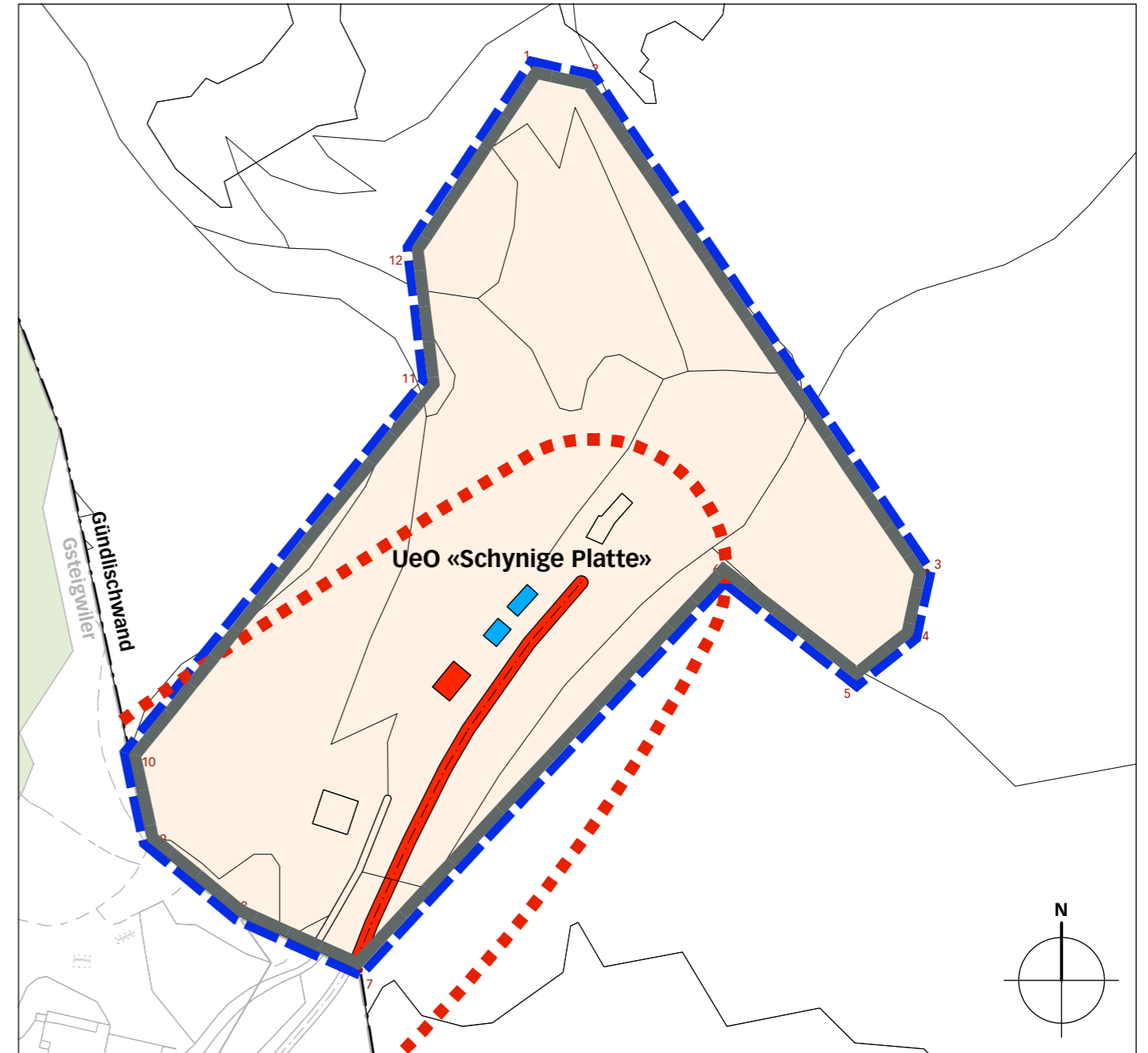
22. Oktober 2024

spb\_06767/4/zpā/06767\_zpā\_gündlichswand\_241022\_al/ms/lw

## Alter Zustand




## Neuer Zustand




### Legende


 Wirkungsbereich der Zonenplanänderung


#### Inhalte:

 UeO Zone mit Überbauungsordnung

 LWZ Landwirtschaftszone, übriges Gemeindegebiet

#### Hinweise:

 Ortsbildungsschutzgebiet (wird im Rahmen der Ortsplanungsrevision der Einwohnergemeinde Gündlischwand festgelegt, Stand: Genehmigung)

 schützenswertes/erhaltenswertes Objekt

 Wald

 Gemeindegrenze

### Koordinatenliste

Wirkungsbereich	Ecke	x	y
Wirkungsbereich Gündlischwand	1	2636192.582	1167102.238
	2	2636212.192	1167097.936
	3	2636324.700	1166932.400
	4	2636320.035	1166910.918
	5	2636301.216	1166895.856
	6	2636256.716	1166930.522
	7	2636134.145	1166798.683
	8	2636093.449	1166816.865
	9	2636062.959	1166841.996
	10	2636056.723	1166871.311
	11	2636157.108	1166996.045
	12	2636151.724	1167041.134